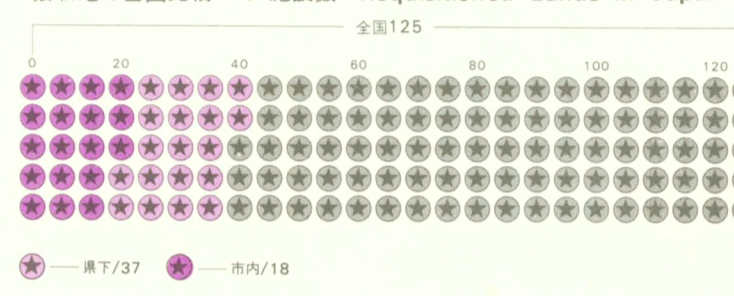



終戦と同時に進駐してきたアメリカ軍にとって、首都東京と軍港横須賀との間にある横浜は、絶好の補給基地であり住宅地であった。昭和21年には接収は港湾施設の90%、全市街地面積の27%に達し、とくに横浜の中心部である中区では、3分の1強もの土地が接収されていた。講和後も大都市では横浜だけが解除が進まなかった。その結果、これまで横浜市が受けた直接間接の損失は計りしれない。都心部を接収されていたため、復興のための都市計画がたてられず、都市整備が他都市よりも遅れた。そのため市内の経済活動が一つの方向性を待たず、多くの本社機能が東京へ逃げ、商工業活動の復活は朝鮮戦争以後にならざるをえなかった。本市の終戦以来今日までの接収被害による経済的損失は、一口に3,300億円に達すると推計される。接収解除は横浜市民だれもの強い願いであった。26年8月「横浜市接収復興会議」が結成され、民間・県・市が一体となった運動を展開。29年5月同会議解散後は事務折衝で解除を進めた。38年7月「渉外部」が設置され、市内基地全面解除を基本的な態度として打ち出した。そして跡地利用の都市計画を発表して市民生活に不可欠であることを示し、市民の運動と結合しながら米軍に根拠を説明するというやり方で、根岸競馬場を返還させるなど、成果をあげている。しかし45年3月現在また市内には18ヵ所約640haの基地が残っており、ひきつづき接収解除への努力が必要である。

In 1946, 90% of its port facilities and 27% of its total urban area were requisitioned by the American forces that made entry into this country; particularly in the case of Naka-ku, the midtown district, the taken-over lands amounted to more than one-third of the ku. The direct and indirect losses she suffered from it are immense. With the midtown area requisitioned, the city reconstruction was much delayed than other cities, and industrial activities were not realized until after the Korean war. The economical losses that the city suffered since the termination of the war until now are estimated at roughly 330 billion yen. Every one of the citizen desired the derequisition eagerly. The movements to claim derequisition were carried on by the citizen, prefecture and city as one body. In recent year, the movement is carried on thus; the city's plans for utilization of derequisitioned lands were published to the citizen to explain their utility. On the other hand, the reasons were explained to the American forces. Thus the Negishi race-course was returned. However, the efforts for the derequisition must be continued since there still remain in the city 18 bases covering about 640 ha. as at March 1970.

接収地の全国比較一 施設数 Requisitioned Lands in Japan.

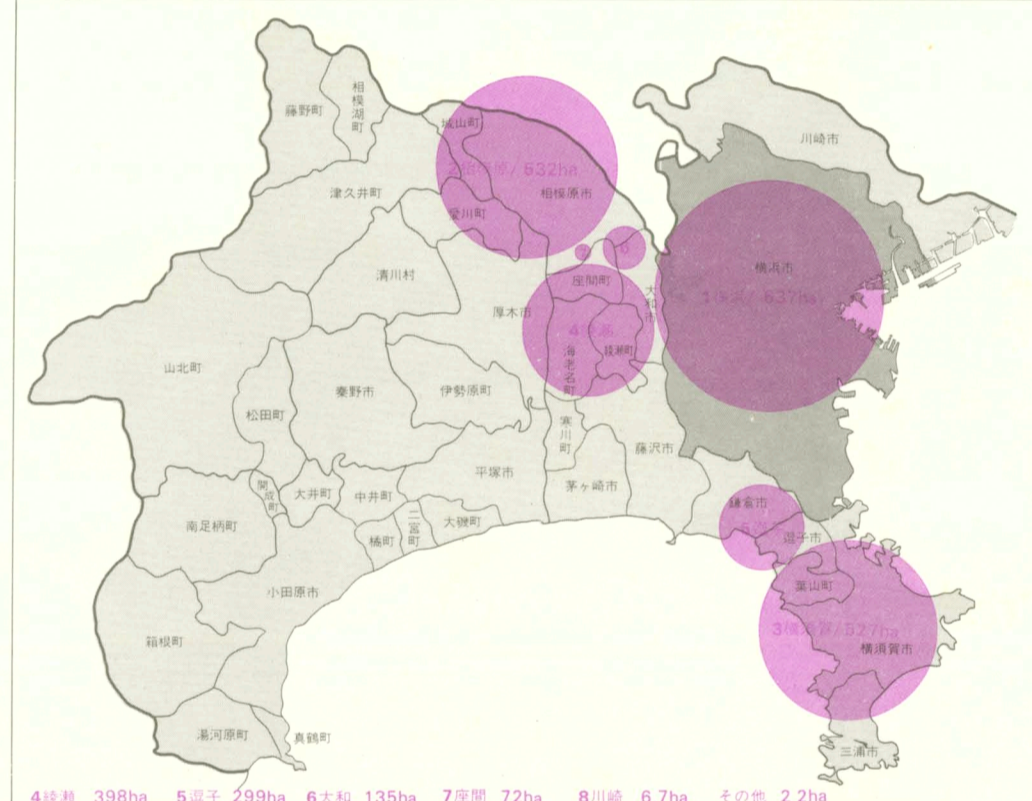


接収地の全国比較二 面積 (ha) Requisitioned Lands in Japan.

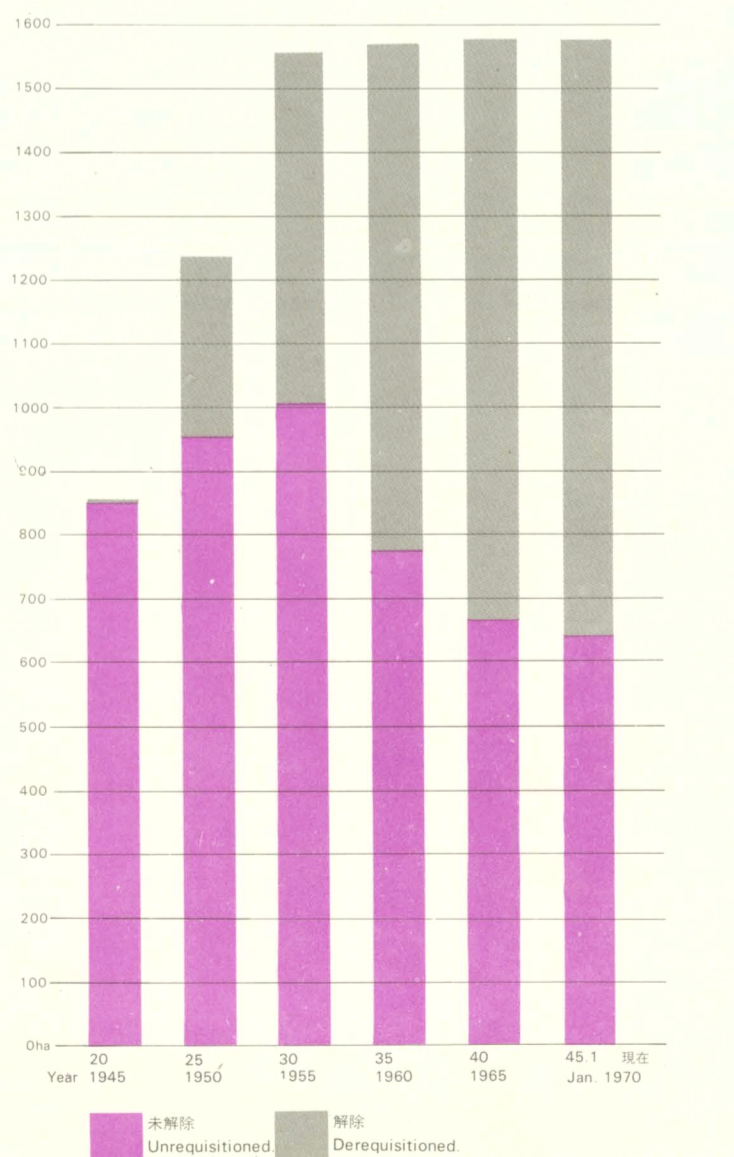


接収地の県内比較 Requisitioned Lands in Kanagawa Prefecture.

昭和45年1月1日現在



市内接収地面積の推移 Transition of Requisitioned Area.



解除実績総括表 Requisition Table.

|    | 接収全面積      | 解除面積      | 未解除面積     | 解除率 |
|----|------------|-----------|-----------|-----|
| 土地 | 4,738,160  | 2,811,495 | 1,926,686 | 59% |
| 建物 | 15,663,413 | 9,294,201 | 6,369,212 |     |
|    | 317,734    | 176,716   | 141,018   | 55% |
|    | 1,050,368  | 584,190   | 466,178   |     |

接収区域一覧 List of Requisitioned Districts/Facilities.

| 区画番号 | 施設名        | 面積 m      |
|------|------------|-----------|
| ①    | 横浜海浜住宅地区   | 677,366   |
| ②    | 山手住宅地区     | 201,704   |
| ③    | 根岸住宅地区     | 471,057   |
| ④    | 横浜ノースドック   | 495,207   |
| ⑤    | 富岡倉庫       | 336,343   |
| ⑥    | 上瀬谷通信施設    | 2,379,590 |
| ⑦    | 深谷通信所      | 773,747   |
| ⑧    | 小柴野油施設     | 521,461   |
| ⑨    | 神奈川ミルクプラント | 11,066    |
| ⑩    | 鶴見野油施設     | 190,532   |
| ⑪    | 岸根兵舎地区     | 133,770   |
| ⑫    | 新山下住宅地区    | 51,963    |
| ⑬    | 横浜冷蔵倉庫     | 22,224    |
| ⑭    | 横浜ペーカリー    | 4,521     |
| ⑮    | 横浜ランドリー    | 9,738     |
| ⑯    | 横浜チャペルセンター | 11,134    |
| ⑰    | 鶴見野構場      | 16,761    |
| ⑱    | 横浜野油施設     | 57,617    |
| 合計   |            | 6,366,601 |

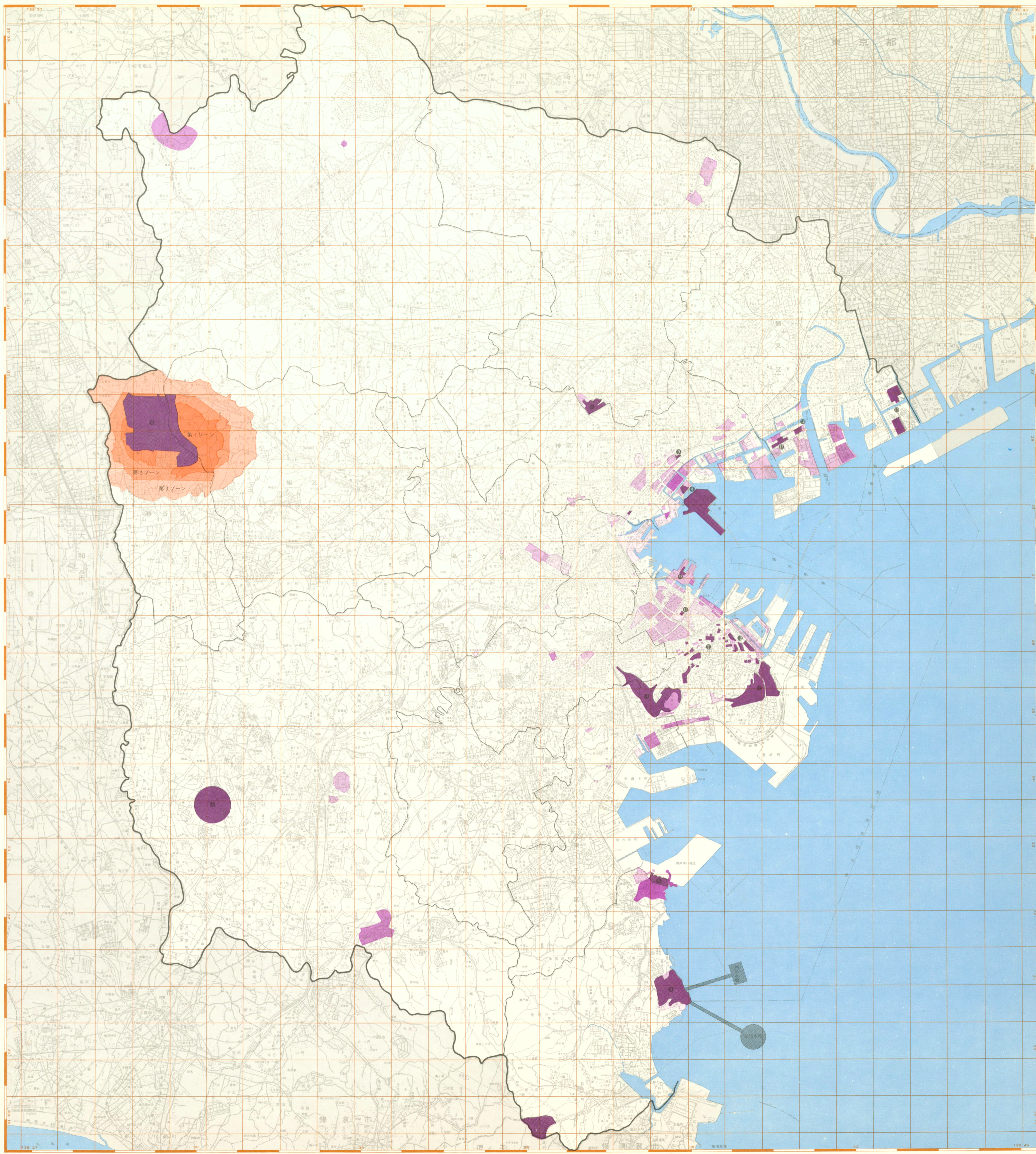
上瀬谷電波障害区域

米軍の上瀬谷通信施設の周囲の三段階のゾーンの中では、電波の障害となる建物の高さや住宅の敷、電線雑音発生機器による電波消費電力、工場の型状などが制限されている。三つのゾーンについてそれぞれ制限の程度は異なる。

小柴野油施設制限水域

停船、停泊、航行、操業が禁止されている

●図と施設資料 —— 横浜市総務局渉外部 昭和45年6月現在



昭和27年7月以前に解除 Derequisitioned before July 1952  
 昭和27年7月～35年6月に解除 Derequisitioned between July 1952 and June 1960  
 昭和35年6月以降に解除 Derequisitioned after June 1960  
 未解除 Underequisitioned